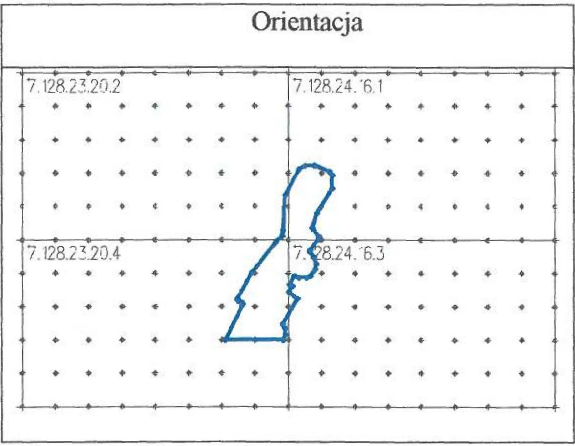


MAPA DO CELÓW PROJEKTOWYCH
powstała na bazie mapy zasadniczej
arkusz: 7.128.23.20.2, 7.128.23.20.4
7.128.24.16.1, 7.128.24.16.3

skala: 1:1000
UKŁAD POZIOMY: 2000
UKŁAD WYSOKOŚCIOWY: PL-EVRF2007-NH
województwo: podkarpackie
powiat: Mielec
gm.: RADOMYŚL WIELKI
obręb: 84 – Ruda
obiekt: w. Ruda – zabudowa
Mapa aktualna na dzień: 09.10.2017r.
Integralną częścią niniejszej mapy jest mapa ewidencji gruntów.
Na opracowywanym obszarze nie wykazano gruntów ujawnionych w księgach wieczystych.
Nie wykazuje się istnienia w terenie trasy nie wykazanych na niniejszej mapie urządzeń podziemnych, które nie były zgłoszone do inwentaryzacji.
KERG: GO.6642.1.3067.2017
Opracowano na podstawie licencji: GO.6642.1.3067.2017_1811_K05 z dnia 18.09.2017r.
ks. zł.: 728/195/2017
nr upr.: 9149/90
Wykonawca:

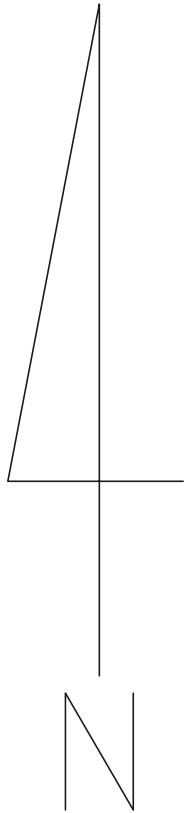
GEOPAX
Dziekan Bogusław
ul. Rynek 11
39-310 Radomyśl Wielki
tel. 0605 597678
NIP 872-102-50-17 REGON 850372860



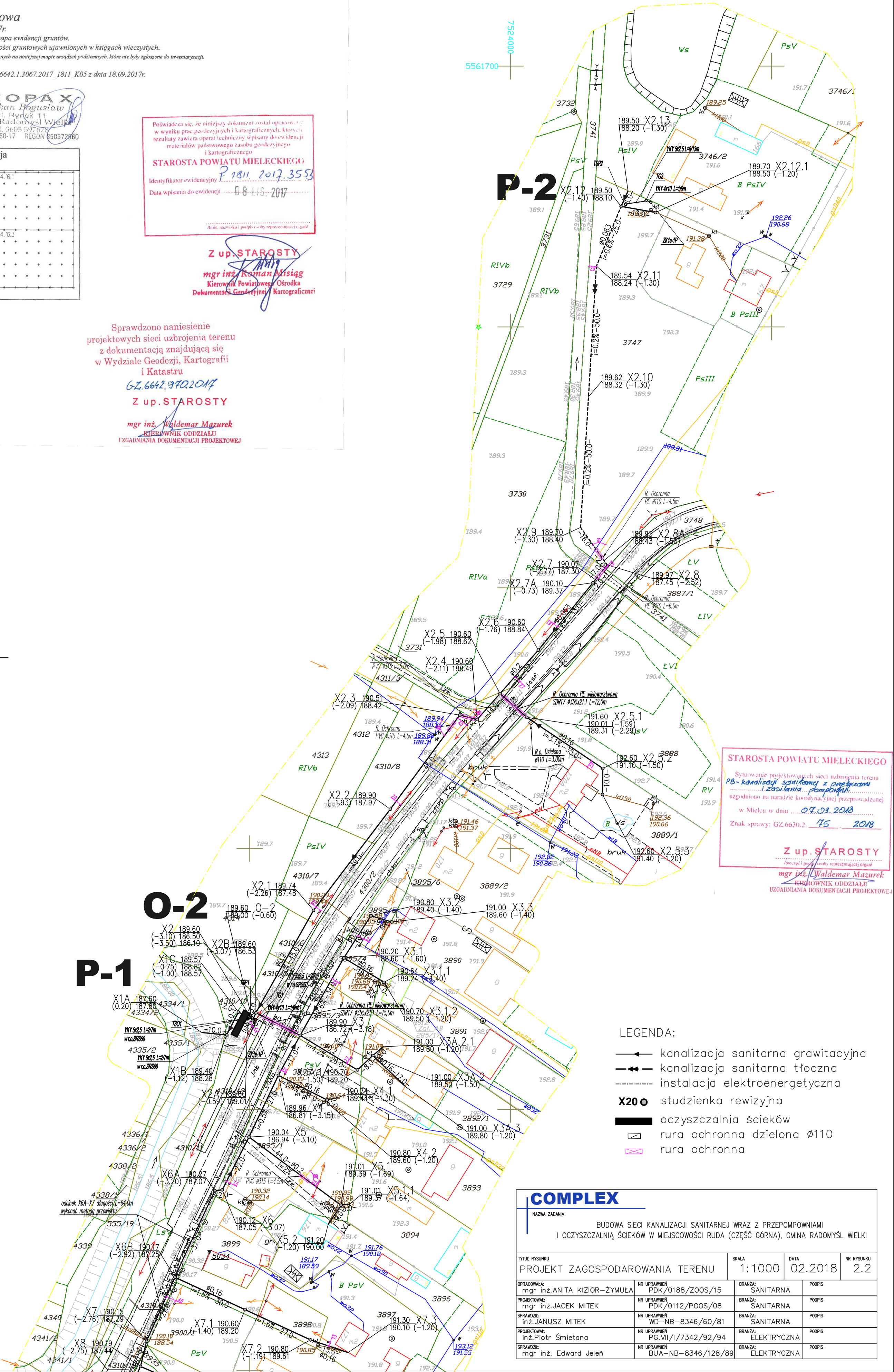
Poświadczam, że niniejszy dokument został opracowany
w wyniku prac geodezyjnych i kartograficznych, których
rezultaty zawiera operat techniczny wpisany do ewidencji
materiałów państwowego zasobu geodezyjnego
i kartograficznego
STAROSTA POWIATU MIELECKIEGO
Identyfikator ewidencyjny: P 1811 2017 3553
Data wpisania do ewidencji: 08.11.2017
[Mieć, nazwisko i podpis osoby reprezentującej urząd]

Z up. STAROSTY
mgr inż. Roman Misiąg
Kierownik Powiatowego Ośrodka
Dokumentacji Geodezyjnej i Kartograficznej

Sprawdzono naniesienie
projektowych sieci uzbrojenia terenu
z dokumentacją znajdującą się
w Wydziale Geodezji, Kartografii
i Katastru
GZ.6642.970.2017
Z up. STAROSTY
mgr inż. Waldemar Mazurek
Kierownik Oddziału
Uzgodniania Dokumentacji Projektowej



P-1
O-2



STAROSTA POWIATU MIELECKIEGO
Systemy projektowanych sieci uzbrojenia terenu
PB-kanalizacji sanitarną z przepompownią
i **zasilania pompami**
uzgodniono na podstawie korespondencji przeprowadzonej
w Mielcu w dniu 07.03.2018
Znak sprawy: GZ.6630.2. 75 2018
Z up. STAROSTY
mgr inż. Waldemar Mazurek
Kierownik Oddziału
Uzgodniania Dokumentacji Projektowej

- LEGENDA:
- kanalizacja sanitarna grawitacyjna
 - kanalizacja sanitarna tłoczna
 - instalacja elektroenergetyczna
 - X20** studzienka rewizyjna
 - oczyszczalnia ścieków
 - rura ochronna dzielona Ø110
 - rura ochronna

COMPLEX			
NAZWA ZADANIA			
BUDOWA SIECI KANALIZACJI SANITARNEJ WRAZ Z PRZEPOMPOWNIAMI I OCZYSZCZALNIĄ ŚCIEKÓW W MIEJSCOWOŚCI RUDA (CZĘŚĆ GÓRNA), GMINA RADOMYŚL WIELKI			
Tytuł rysunku	Skala	Data	Nr rysunku
PROJEKT ZAGOSPODAROWANIA TERENU	1:1000	02.2018	2.2
OPRACOWAŁ: mgr inż. ANITA KIZIOR – ŻYMULA	NR UPRAWNIEN PDK/0188/ZOOS/15	BRANŻA: SANITARNA	PODPIS
PROJEKTOWAŁ: mgr inż. JACEK MITEK	NR UPRAWNIEN PDK/0112/POOS/08	BRANŻA: SANITARNA	PODPIS
SPRZĄDZIŁ: inż. JANUSZ MITEK	NR UPRAWNIEN WD-NB-8346/60/81	BRANŻA: SANITARNA	PODPIS
PROJEKTOWAŁ: inż. Piotr Śmietana	NR UPRAWNIEN PG.VI/1/7342/92/94	BRANŻA: ELEKTRYCZNA	PODPIS
SPRZĄDZIŁ: mgr inż. Edward Jeleń	NR UPRAWNIEN BUA-NB-8346/128/89	BRANŻA: ELEKTRYCZNA	PODPIS